

A TRAVERSATA MAIÓ

LA GRANDE TRAVERSÉE
DE LA CORSE À VÉLO



GT
20



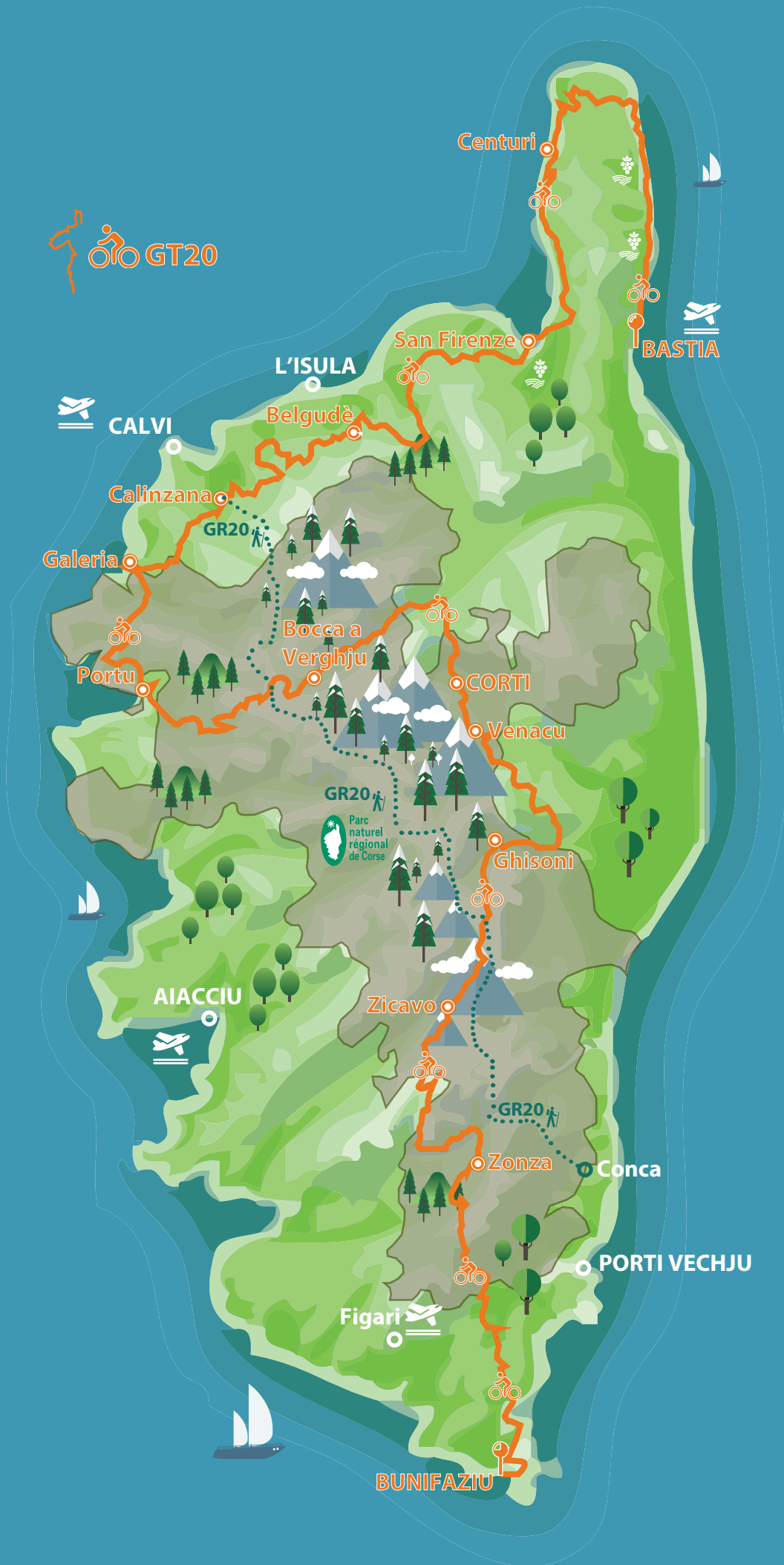
Avec ses 9 500 mètres de dénivelé, la GT20 « La Grande Traversée » est le nouvel itinéraire cyclo-touristique de 600 km qui traverse la Corse du nord au sud.

En vélo de route, VTT ou VAE, les amateurs de vélo pourront apprécier les paysages mer/montagne exceptionnels de l'île de Beauté, traverser les villages authentiques de l'intérieur, découvrir le patrimoine insulaire en parcourant les 12 étapes qui relient Bastia et Bonifacio.

La Traversata Maiò est également l'occasion pour les passionnés de sports de nature de rejoindre le parcours du mythique GR20 sur certaines étapes grâce aux nombreuses connexions.



GT20








Les connexions GT20/GR20



FORÊT DE BONIFATU/CALVI
ASCU/STATION DE SKI ASCO
CALASIMA
BOCCA A VERGHJU/COL DE VERGIO
VERGHJU « FER À CHEVAL »/VERGIO
BOCCA A VIZZAVONA/COL DE VIZZAVONA
CAPANELLE/STATION DE SKI
BOCCA A VERDE/COL DE VERDE
CUZZÀ/COZZANO
BAVEDDA/BAVELLA





GT20

Cyclisme - Randonnée
Bastia -> Bonifacio/Bunifaziu
📍📍 550.243 km

GT20 ETAPE 1 : Bastia - Ersa

Cyclisme - Route
Bastia -> Centuri
📍📍 47.982 km, ↓🏔️ 608 m, ↑🏔️ 302 m, 📍🏔️ 1 m, 📍🏔️ 318 m

GT20 ETAPE 2 : Ersa - Saint Florent/San Firenzu

Cyclisme - Route
Centuri -> Saint-Florent/San Firenzu
📍📍 60.128 km, ↓🏔️ 716 m, ↑🏔️ 1025 m, 📍🏔️ 1 m, 📍🏔️ 361 m

GT20 ETAPE 3 : Saint Florent/San Firenzu - Belgodère/Belgudè

Cyclisme - Route
Saint-Florent/San Firenzu -> Belgodère/Belgudè
📍📍 46.027 km, ↓🏔️ 818 m, ↑🏔️ 528 m, 📍🏔️ 0 m, 📍🏔️ 364 m

GT20 ETAPE 4 : Belvédère/Belgudè - Algajola/L'Algaghjola

Cyclisme - Route
Belgodère/Belgudè -> Algajola/L'Algaghjola
📍📍 58.064 km, ↓🏔️ 1035 m, ↑🏔️ 1324 m, 📍🏔️ 1 m, 📍🏔️ 1097 m

GT20 ETAPE 5 : Algajola/L'Algaghjola - Galeria

Cyclisme - Route
Algajola/L'Algaghjola -> Galeria
📍📍 61.245 km, ↓🏔️ 1279 m, ↑🏔️ 1191 m, 📍🏔️ 2 m, 📍🏔️ 532 m

GT20 ETAPE 6 : Galeria - Porto/Portu

Cyclisme - Route
Galéria -> Ota
📍📍 55.234 km, ↓🏔️ 759 m, ↑🏔️ 792 m, 📍🏔️ 9 m, 📍🏔️ 404 m

GT20 ETAPE 7 : Porto/Portu - Vergio/Verghju

Cyclisme - Route

Ota -> Cristinacce

📍📍 47.297 km, ↓🏔️ 1923 m, ↑🏔️ 566 m, 📍🏔️ 32 m, 🏔️ 1476 m

GT20 ETAPE 8 : Vergio/Verghju - Corte/Corti

Cyclisme - Route

Cristinacce -> Corte/Corti

📍📍 51.186 km, ↓🏔️ 421 m, ↑🏔️ 1375 m, 📍🏔️ 348 m, 🏔️ 1410 m

GT20 ETAPE 9 : Corte/Corti - Venaco/Venacu

Cyclisme - Route

Corte/Corti -> Noceta

📍📍 45.856 km, ↓🏔️ 1253 m, ↑🏔️ 1463 m, 📍🏔️ 249 m, 🏔️ 1366 m

GT20 ETAPE 10 : Venaco/Venacu - Ghisoni

Cyclisme - Route

Noceta -> Ghisoni

📍📍 40.167 km, ↓🏔️ 1030 m, ↑🏔️ 617 m, 📍🏔️ 247 m, 🏔️ 806 m

GT20 ETAPE 11 : Ghisoni - Zicavo/Zicavu

Cyclisme - Route

Ghisoni -> Zicavo/Zicavu

📍📍 45.754 km, ↓🏔️ 907 m, ↑🏔️ 854 m, 📍🏔️ 492 m, 🏔️ 1295 m

GT20 ETAPE 12 : Zicavo/Zicavu - Zonza

Cyclisme - Route

Zicavu -> Zonza

📍📍 44.502 km, ↓🏔️ 811 m, ↑🏔️ 745 m, 📍🏔️ 668 m, 🏔️ 1195 m

GT20 ETAPE 13 : Zonza - Bonifacio/Bunifaziu

Cyclisme - Route

Zonza -> Bonifacio/Bunifaziu

📍📍 65.177 km, ↓🏔️ 848 m, ↑🏔️ 1620 m, 📍🏔️ 2 m, 🏔️ 805 m

Étape 1



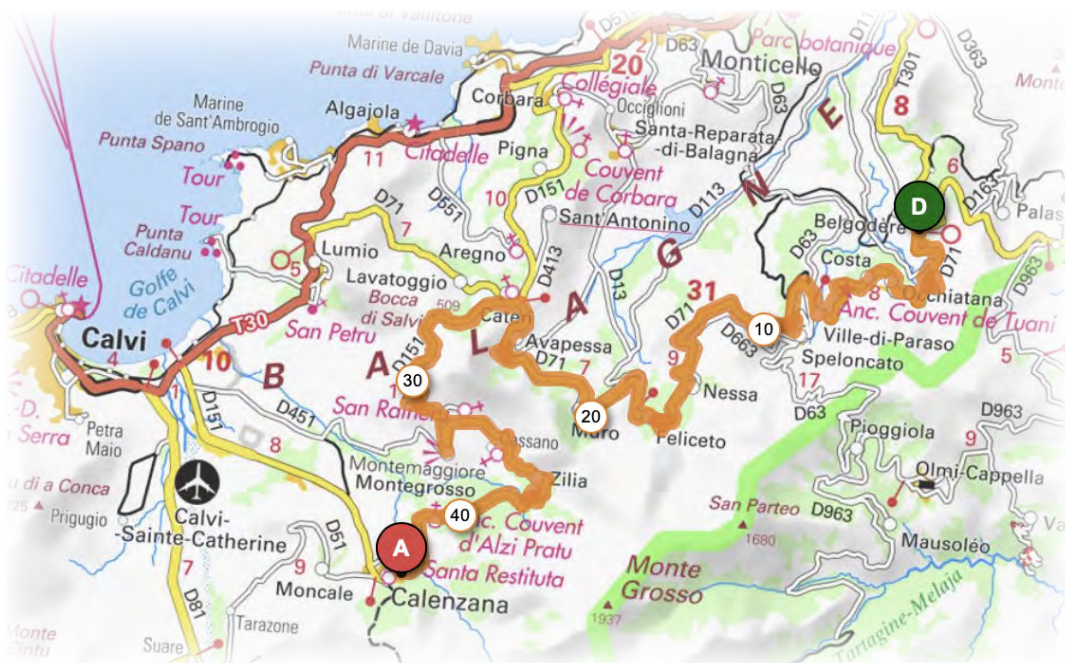
Étape 2



Étape 3



Étape 4



Étape 5



Étape 6



Étape 7



Étape 8







Notes :

A series of horizontal dashed lines intended for writing notes.



@VisitCorsica



@Visitcorsica



@Visit_Corsica

VISIT-CORSICA.COM



Agence du Tourisme de la Corse
17, Boulevard du Roi Jérôme 20181 Ajaccio Cedex 01

www.visit-corsica.com
www.corsica-pro.com